













ÚZEMNÍ PLÁN HORNÍ BOJANOVICE

VÝKRES PŘEDPOKLÁDANÝCH ZÁBORŮ PŮDNÍHO FONDU




ZÁKLADNÍ ČLENĚNÍ ÚZEMÍ

-  Hranice řešeného území - shodné s hranicemi obce
-  Hranice katastrálního území
-  Hranice zastavěného území k 11. 11. 2011
-  Hranice návrhových ploch s rozdílným způsobem využití
-  Označení návrhových ploch s rozdílným způsobem využití

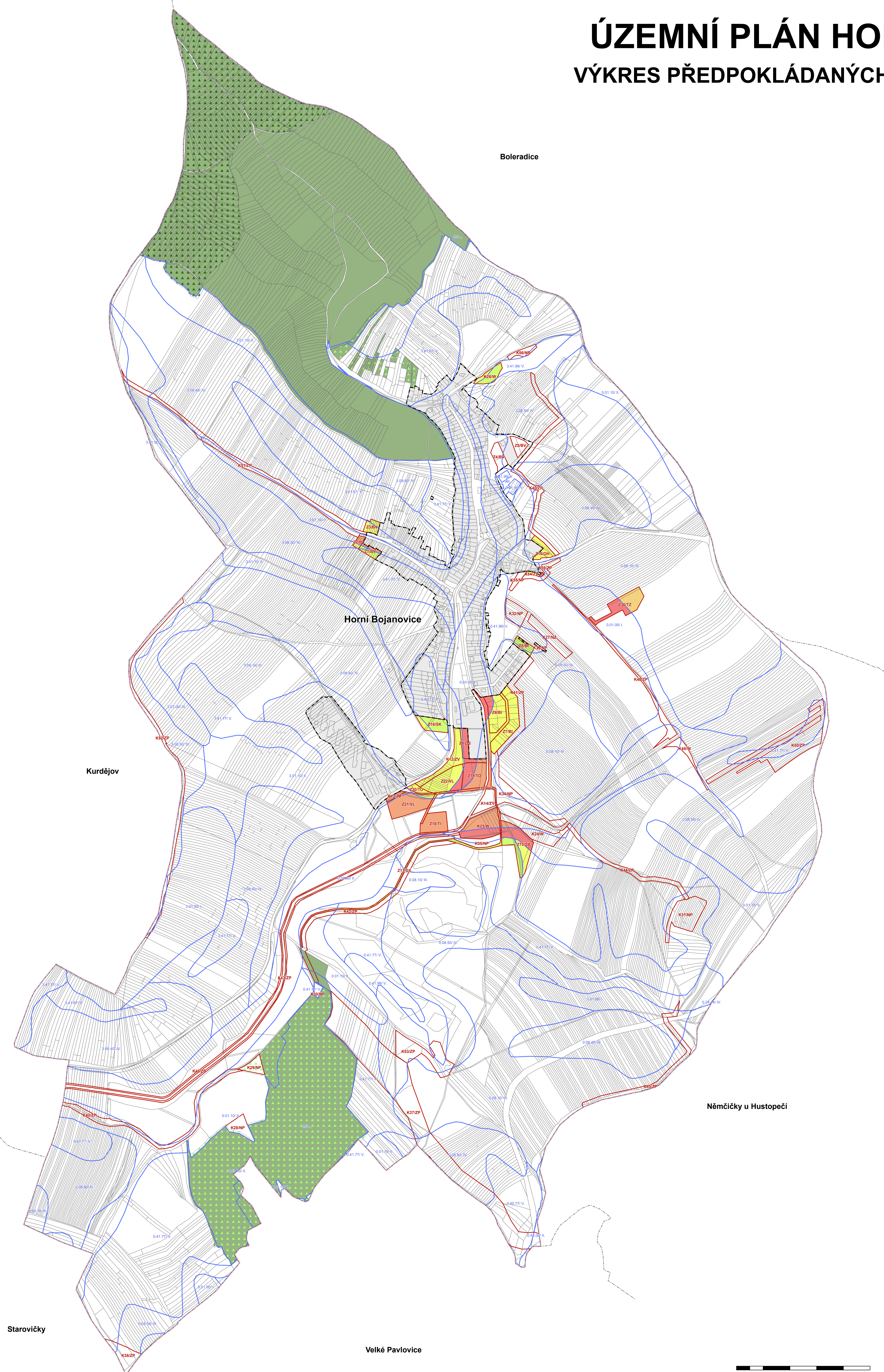
ZEMĚDĚLSKÝ PŮDNÍ FOND

-  Hranice bonitované půdně ekologické jednotky
-  Označení bonitované půdně ekologické jednotky
-  Zábor zemědělské půdy I. třídy ochrany
-  Zábor zemědělské půdy II. třídy ochrany
-  Zábor zemědělské půdy III. třídy ochrany
-  Zábor zemědělské půdy IV. třídy ochrany
-  Zábor zemědělské půdy V. třídy ochrany

POZEMKY URČENÉ K PLNĚNÍ FUNKCI LESA

-  Lesy hospodářské
-  Lesy zvláštního určení
-  Lesy ochranné


POZN.: V ÚZEMÍ SE NENACHÁZÍ ŽÁDNÝ ZÁBOR PUPFL



ZÁZNAM O ÚČINNOSTI

Správní orgán, který územní plán vydal: Zastupitelstvo obce Horní Bojanovice Číslo jednací: Datum vydání: Datum nabytí účinnosti:	Oprávněná úřední osoba pořizovatele: Ing. arch. Lydie Filipová Funkce: vedoucí odboru regionálního rozvoje Podpis: Razítko:
------------------------------------------------------------------------------------------------------------------------------------------------------	----------------------------------------------------------------------------------------------------------------------------------------------------------

ÚZEMNÍ PLÁN HORNÍ BOJANOVICE

Objednatel: Obec Horní Bojanovice	Pořizovatel: Městský úřad Hustopeče
Zhotovitel: Institut regionálních informací, s.r.o. 	
Oprávněný zástupce: Ing. Milada Kadlecová	
Hlavní projektant: Ing. arch. Michal Hadlač	
Číslo autorizace: 03 497	
Zodpovědný projektant a urbanistické řešení: Ing. arch. Martina Kabelková	
VÝKRES PŘEDPOKLÁDANÝCH ZÁBORŮ PŮDNÍHO FONDU	Měřítko 1 : 5 000

